

TREFFIAGAT - lechiagat  
 TRIAGAD - lezad  
 2313 habitants

Pendant longtemps, Léchiagat a souffert de l'insuffisance des activités en amont et surtout en aval de la pêche, presque toutes installées sur la rive opposée (criée, magasins de marée, etc.). Seuls les viviers, quelques chantiers navals et ateliers mécaniques, la fabrique de filets Le Drézen, s'étaient implantés à Treffiat. Mais les travaux récents de développement du port, le creusement du havre vers l'amont ont entraîné la construction, sur la rive de Léchiagat, de nouveaux quais, une darse et un élévateur à Bateaux, une aire de carénage, un port de plaisance, le lycée maritime etc., à la grande satisfaction des élus et des habitants.

Comptant 23,90 m de longueur, 17,10 m de haut et 16,10 m de large, l'élévateur soulève une charge maximale de 350 tonnes. Le temps et la marée sont les principales contraintes. Le terre-plein est exposé à tous les vents en hiver. À partir de 22 h, on ne peut sortir les bateaux qu'à marée haute.

**La mise hors d'eau des navires**  
 Après une inscription et un rendez-vous fixé, le bateau se présente dans la darse. Il est soulevé après positionnement des sangles et déposé sur un poste d'aténage, au bout d'une heure de manutention. Les entreprises peuvent alors intervenir. L'équipe de l'élévateur comprend quatre personnes, présentes du lundi au vendredi.

**A VOIR**  
 Le quartier de la pointe  
 les chantiers navals  
 la plage de Léhan et le menhir  
 les bistrotts de la pointe

**MARCHÉ**  
 samedi matin

**CONTACTS**  
 Mairie : 02 98 58 14 47  
 O.T. Guilvinec: 02 98 58 29 29

**LES CHANTIERS  
 NAVALS**



le canot SNSM Ville de Paris de l'Ile-de-Sein




la grue de 350t du chantier de Léchiagat



peintures en tous genres



lifting, comme neuf !



# TREFFIAGAT - lechiagat TRIAĞAÐ - lezað

## Le Quartier de la Pointe

En partant du bas du pont, promenade sur le belvédère le long du port et arrivée au quartier de la pointe.  
Près de ce quartier typique de pêcheurs (petites ruelles) se trouve l'élévateur de bateaux (slipway), où on a une très bonne approche de la réparation des navires hors de l'eau (charpente et dimensions).  
Une belle balade est à faire le long de la digue, avec possibilité de pêche à la ligne et surtout une très belle vue pour assister à la rentrée des chalutiers au milieu de l'après-midi sans qu'il y ait beaucoup de monde autour de soi.



**LE PHARE  
DE  
LA POINTE**



**LA POINTE**

## Les brisants - chez Mimile

Bar réputé s'il en est dans la région, l'endroit offre au visiteur et au consommateur trois salles aussi remplies de souvenirs que les propriétaires ont pu en amasser en presque cinquante ans de bons et loyaux services.  
Ne manquez pas l'urinoir à ciel ouvert, dans la cour, à côté des tables, qui vous permettra de contempler le firmament en soulageant votre vessie de la Teenn Du (bière au sarrazin) absorbée à la pression.  
Rendez-vous des marins (surtout le matin) et des touristes (surtout le soir), c'est un endroit inmanquable et Mimile ne manquera pas de vous saluer en descendant de son vélo (à plus de quatre-vingt cinq ans...).



**LA PLAGE  
DE LEHAN  
EN HIVER**

## Le circuit du menhir - Le menhir de Léhan

C'est un circuit de randonnée balisé aux panneaux explicatifs.

Départ de la plage de Léhan (Léchiagat):

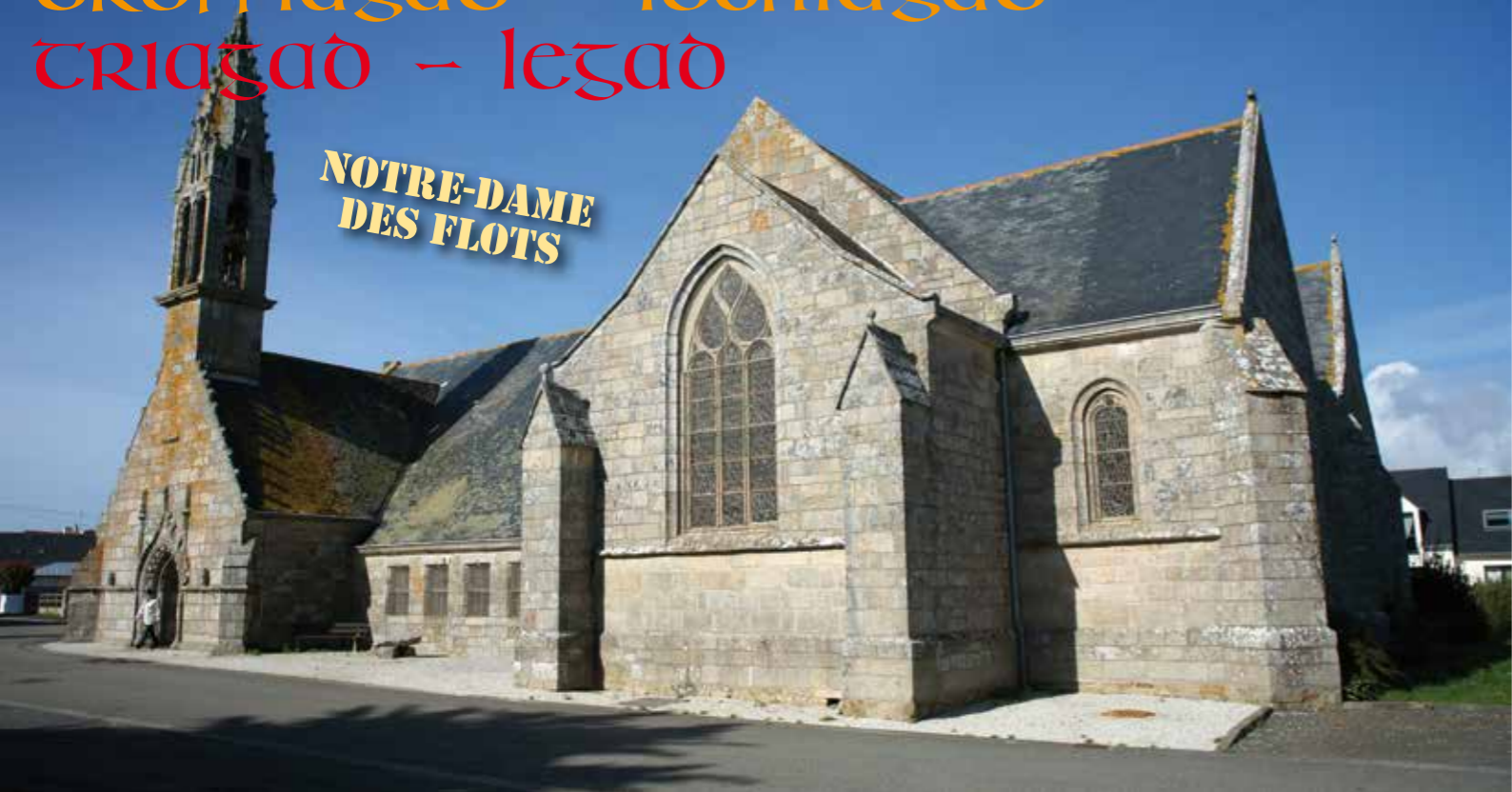
- La fontaine de Léhan : Cette fontaine a été rénovée tout dernièrement par les riverains
- L'étang de Léhan : C'est un étang de barrage dunaire, forme géographique fréquente sur les côtes basses, l'écoulement de l'eau étant bloqué par le sable du cordon. Envahi aujourd'hui par les phragmites, il reste cependant un lieu de vie de nombreux oiseaux dont des hérons cendrés, observables le long des berges tranquilles.
- Le village de Léhan : Au nord de l'étang on peut observer parmi les pavillons de construction récente, quelques vieilles fermes rénovées. Léhan était autrefois un petit village de pêcheurs et de cultivateurs qui avaient pour activités annexes la récolte, le séchage et le brûlage du goémon dans des fours qui peuvent encore apparaître au sommet de la dune.
- Le menhir de Léhan date du Néolithique(3000 ans avant J.C). Sa hauteur serait de 8,50 m dont une partie dans l'eau, la tourbe et la vase. La largeur pourrait atteindre 6 m. Il est classé monument historique. C'est un témoin intéressant des variations du niveau de la mer car érigé au sec il se trouve maintenant au milieu d'un marais par suite de la remontée des eaux depuis le néolithique.



**LE MENHIR  
DE LEHAN**

**Le Centre Nautique de Lechiagat**  
voile - surf - kayak - pêche  
Classes découvertes. Agrément pour 3 classes  
Accueil chaleureux et convivial dans un cadre exceptionnel à 300m de la plage.  
Les séjours : séjour milieu marin, séjour sports nautiques  
Pour une meilleure adaptation à votre projet pédagogique, les séjours sont modulables selon envies.  
Pour toute demande d'information et réservation, contact au :  
02.98.58.21.58 ou 06.64.51.86.26    cn.lechiagat@gmail.com

TREFFIAGAT – lechiagat  
 TRIAGAD – lezad



NOTRE-DAME  
 DES FLOTS



Construite en pierres provenant de différents édifices dont des manoirs, cette église, à la pointe de Lechiagat, date de 1950. Moderne, rectangulaire, elle remplace une ancienne chapelle consacrée à Saint-Jacques et démolie.


Le château d'eau

Construit en 1929, le château d'eau constitue une réserve d'eau qui permet de faire tampon et alimenter en pression suffisante le réseau d'eau potable dans une grande partie des communes de Treffriagat-Léchiagat et Le Guilvinec desservies par le château d'eau de Pont-l'Abbé. Il dispose d'un réservoir d'une capacité de 100.000 litres vidé tous les jours en période estivale et de moitié en hiver. Sa hauteur atteint les 20m plus 5m de réservoir.



Grâce au travail de l'artiste-peintre Frédéric Gracia, il a pris de belles couleurs récemment. Côté mer et côté terre. Grande qualité du travail de réalisation de cette immense fresque qui entoure l'édifice.

La chapelle saint Fiacre est de style gothique flamboyant. Portail à angles brisés et à lancettes n'est ni dans l'axe du fleuron, ni dans celui du lanternon. Pans du toit également dissymétriques, ornés de crochets et d'acrotères. Deux larmiers coupent la verticalité. Saint Fiacre, venu d'Irlande au VII<sup>ème</sup> siècle, fonda le monastère de Saint-Fiacre-en-Brie, où il mourut vers 650-670. Patron des jardiniers. Les marins viennent balayer la chapelle pour demander un temps favorable à la pêche, en jetant la poussière du côté où le vent est souhaité. En période de sécheresse persistante, les paysannes viennent, elles aussi, balayer le sol en respectant un axe, selon la direction d'où la pluie doit arriver. Le pèlerin vient l'implorer pour guérir la coqueluche.



SAINT FIACRE

Pardon le 1er dimanche de septembre